



Autorità di Bacino Distrettuale dell'Appennino Meridionale

Decreto del Segretario Generale n. 809 del 11 Nov.2022

Oggetto: *Approvazione modifica definitiva della perimetrazione e/o classificazione delle aree rischio del Piano Stralcio per l'Assetto Idrogeologico – Rischio da frana dell'ex Autorità di Bacino Nazionale dei fiumi Liri-Garigliano e Volturno, relativamente al Comune di Presenzano (CE) - Loc. Masseria Quercia*

Visto il decreto legislativo 3 aprile 2006, n. 152 e ss.mm.ii., recante “Norme in materia ambientale” ed in particolare la Parte terza – sezione I, recante “Norme in materia di difesa del suolo e lotta alla desertificazione”;

Vista la direttiva 2007/60/CE del Parlamento europeo e del Consiglio del 23 ottobre 2007, relativa alla valutazione e alla gestione dei rischi di alluvioni, nonché il decreto legislativo 23 febbraio 2010, n. 49, recante “Attuazione della direttiva 2007/60/CE relativa alla valutazione e alla gestione dei rischi di alluvioni”;

Vista la Legge 28 dicembre 2015, n. 221 recante “Disposizioni in materia ambientale per promuovere misure di green economy e per il contenimento dell'uso eccessivo di risorse naturali” che all'art. 51 detta “Norme in materia di Autorità di bacino” sostituendo integralmente gli articoli 63 e 64 del D.Lgs n. 152/2006;

Visto in particolare l'art. 63 D.lgs 152/2006 s.m.i., come sostituito dall'art. 51 comma 2 della Legge 28 dicembre 2015, n 221 che al comma 1 istituisce in ciascun Distretto idrografico in cui è ripartito il territorio nazionale ai sensi dell'art. 64 del medesimo Decreto, l'Autorità di Bacino Distrettuale di seguito denominata “Autorità di Bacino”, ente pubblico non economico che opera in conformità agli obiettivi della parte terza del D.Lgs. 152/06 e s.m.i. e uniforma la propria attività a criteri di efficienza, efficacia, economicità e pubblicità;

Visto l'art. 64 del D.Lgs. 152/06 e s.m.i. ed in particolare il comma 1, lettera e), ai sensi del quale il nuovo Distretto idrografico dell'Appennino Meridionale comprende i bacini nazionali, interregionali e regionali: Liri-Garigliano, Volturno, Sele, Sinni e Noce, Bradano, Saccione, Fortore e Biferno, Ofanto, Lao, Trigno, bacini della Campania, bacini della Puglia, bacini della Basilicata, bacini della Calabria, bacini del Molise;

Visto il Decreto del Ministro dell'Ambiente e della Tutela del Territorio e del Mare n. 294 del 25 ottobre 2016, recante “Disciplina dell'attribuzione e del trasferimento alle Autorità di bacino distrettuali del personale e delle risorse strumentali, ivi comprese le sedi, e finanziarie delle Autorità di bacino, di cui alla legge 18 maggio 1989, n. 183”, pubblicato sulla G.U. n. 27 del 02/02/2017 - che ha disposto la soppressione delle Autorità di bacino ex legge 183/89 a decorrere dal 17 febbraio 2017;

Visto il D.P.C.M. del 14 luglio 2017, registrato alla Corte dei Conti il 10 agosto 2017, con il quale la dott.ssa Vera Corbelli è stata nominata Segretario Generale dell'Autorità di Bacino Distrettuale dell'Appennino Meridionale, per la durata di cinque anni decorrenti dalla data del decreto, subentranti in tutti i rapporti facenti capo ai Segretari Generali delle sopresse Autorità di Bacino di rilievo Nazionale, Interregionali e Regionali ricadenti nel distretto;

Visto il decreto del Presidente del Consiglio dei Ministri 4 Aprile 2018 recante “Individuazione e trasferimento delle unità di personale, delle risorse strumentali e finanziarie delle Autorità di bacino, di cui alla legge n. 183/1989, all'Autorità di bacino distrettuale dell'Appennino Meridionale e determinazione della dotazione organica dell'Autorità di bacino distrettuale dell'Appennino Meridionale, ai sensi dell'art. 63, comma 4, del decreto legislativo 3 aprile 2006, n. 152 e del decreto n. 294 del 25 ottobre 2016” pubblicato sulla Gazzetta Ufficiale n. 135 del 13 giugno 2018;

Visto l'art. 170 del decreto legislativo 3 aprile 2006, n. 152 e s.m.i. che al comma 11 prevede che “Fino all'emanazione di corrispondenti atti adottati in attuazione della parte III del presente decreto, restano validi ed efficaci i provvedimenti e gli atti emanati in attuazione delle disposizioni di legge abrogate dall'art. 175”, nonché l'art. 175 del medesimo decreto;

UV



Autorità di Bacino Distrettuale dell'Appennino Meridionale

Visto il D.M.n.161 del 29/05/2019 e s.m.i. con il quale sono stati nominati i componenti della Conferenza Operativa dell'Autorità di bacino Distrettuale dell'Appennino Meridionale, come previsto dall' art.63, comma 9 del D.Lgs. 152/2006;

Visto l'art 68 comma 4-bis del D.Lgs. 152/2006, così come introdotto dall'art. 54 del D.L. 16.07.2020 n. 76 *"Misure urgenti per la semplificazione e l'innovazione digitale"*, convertito in Legge 11 settembre 2020 n. 120, che recita: *"Nelle more dell'adozione dei piani e dei relativi stralci, di cui agli articoli 65 e 67, comma 1, ovvero dei loro aggiornamenti, le modifiche della perimetrazione e/o classificazione delle aree a pericolosità e rischio dei piani stralcio relativi all'assetto idrogeologico emanati dalle sopresse Autorità di bacino di cui alla legge 18 maggio 1989, n. 183, derivanti dalla realizzazione di interventi collaudati per la mitigazione del rischio, dal verificarsi di nuovi eventi di dissesto idrogeologico o da approfondimenti puntuali del quadro conoscitivo, sono approvate con proprio atto dal Segretario Generale dell'Autorità di bacino distrettuale, d'intesa con la Regione territorialmente competente e previo parere della Conferenza Operativa"*;

Visto l'art 68 comma 4-ter del D.Lgs. 152/2006, così come introdotto dall'art. 54 del D.L. 16.07.2020 n. 76 *"Misure urgenti per la semplificazione e l'innovazione digitale"*, convertito in Legge 11 settembre 2020 n. 120, che recita: *" Gli aggiornamenti di piano di cui al comma 4-bis sono effettuati nel rispetto delle procedure di partecipazione previste dalle norme tecniche di attuazione dei piani di bacino vigenti nel territorio distrettuale e, comunque, garantendo adeguate forme di consultazione e osservazione sulle proposte di modifica"*;

Visto il vigente *Piano Stralcio per l'Assetto Idrogeologico - Rischio di frana (PSAI-RF)* dell'ex Autorità di Bacino Nazionale dei Fiumi Liri-Garigliano e Volturno, approvato con DPCM del 12/12/2006 (G.U. del 28/05/2007, n. 122);

Visto il DPCM del 7 aprile 2011, di approvazione del Piano stralcio per l'assetto idrogeologico - Rischio di frana dell'ex Autorità di Bacino Nazionale dei Fiumi Liri-Garigliano e Volturno relativamente alle aree sottoposte a misure di salvaguardia di cui al DPCM del 12 dicembre 2006, pubblicato nella Gazzetta Ufficiale n. 266 del 15 novembre 2011;

Visto l'art. 29 delle Norme di attuazione del Piano stralcio per l'Assetto idrogeologico-Rischio da Frana dell'ex Autorità di Bacino Nazionale dei Fiumi Liri-Garigliano e Volturno;

Vista la nota prot. n. 11329 del 04/02/2021 acquisita al prot. n.3036 del 04/02/2021, con la quale il Direttore Generale della Direzione Generale del Ministero dell'Ambiente e della Tutela del Territorio e del Mare (oggi MITE) ha fornito indirizzi operativi per la procedura di applicazione dei commi 4 bis e 4 ter dell'art. 68 del D.Lgs. n.152 /2006 per tutti i casi in cui si verificano le fattispecie indicate nel medesimo art. 68;

Considerato che il Comune Presenzano (CE) con nota prot. 1464 del 24.03.2022 acquisita al Prot. DAM n. 8365/2022 ha trasmesso una proposta di ripermetrazione delle aree di alta attenzione (A4) ed a rischio molto elevato (R4) del vigente piano stralcio per l'assetto idrogeologico – rischio frana, dell'ex autorità di bacino Liri-Garigliano e Volturno, per l'area di loc. "Masseria Quercia";

Considerato che la Conferenza Operativa nella seduta del 07/06/2022, in ragione dei risultati delle attività istruttorie tecniche ed amministrative poste in essere dalla Segreteria Tecnica Operativa con Delibera n. 2.1, ha espresso parere favorevole, ai sensi dell'art. 7 dello Statuto dell'Autorità di Bacino Distrettuale dell'Appennino Meridionale approvato con D.I. n. 52 del 26.02.2018, alla proposta di modifica della perimetrazione e/o classificazione delle aree a rischio/attenzione del Piano Stralcio per l'Assetto Idrogeologico – Rischio da frana [PSAI-RF] dell'ex Autorità di Bacino Nazionale dei fiumi Liri-Garigliano e Volturno, relativamente al Comune di al Comune di Presenzano (CE) - Loc. Masseria Quercia;

Visto il Decreto n.499 del 12/07/2022 con il quale il Segretario Generale dell'Autorità di Bacino Distrettuale dell'Appennino Meridionale, tenuto conto delle determinazioni della Conferenza Operativa del 7 giugno 2022, ha adottato la proposta di modifica alla perimetrazione del PsAI-RF dell'ex Autorità di Bacino Nazionale dei fiumi Liri-Garigliano e Volturno relativamente al Comune di Presenzano (CE) - Loc. Masseria Quercia disponendo l'avvio del percorso di partecipazione di cui all'art. 68, c. 4ter, del D.Lgs. 152/06 e

UV



Autorità di Bacino Distrettuale dell'Appennino Meridionale

garantendo adeguata consultazione per la presentazione di eventuali osservazioni sulla proposta di modifica in argomento da parte dei soggetti interessati.

Considerato che il predetto Decreto relativo all'adozione della proposta di modifica della perimetrazione e/o classificazione delle aree di attenzione/rischio del PSAI-RF dell'ex Autorità di Bacino Nazionale dei Fiumi Liri-Garigliano e Volturno, è stato pubblicato sul Bollettino Ufficiale della regione Campania n° 71 del 16 agosto 2022;

Tenuto conto che a conclusione del periodo di consultazione (durata 30 giorni) dalla data di pubblicazione del suddetto decreto sul Bollettino Ufficiale Regionale non sono pervenute osservazioni;

Considerato che le procedure indicate dal MATTM, con la nota prot. n. 11329 del 04/02/2021, di cui al precedente punto, prevedono, prima dell'approvazione delle proposte di ripermimetrazione, l'espressione del parere da parte della Conferenza Operativa sulla modifica definitiva della perimetrazione e/o classificazione delle aree, così come eventualmente integrata con le eventuali modifiche apportate, e l'acquisizione di intesa con la Regione territorialmente interessata della proposta stessa, rimettendo ai Segretari Generali delle Autorità la possibilità di valutare, con le Regioni territorialmente competenti, l'acquisizione di tali intese già in sede di Conferenza Operativa;

Vista la nota acquisita agli atti con prot. 21356 del 22.07.2021, con cui la Regione Campania ha accolto la proposta del Segretario Generale avanzata con nota prot. n. 15410 del 25.05.2021, relativa all'acquisizione dell'intesa con la stessa Regione in sede di Conferenza Operativa in relazione alle modifiche della perimetrazione e/o classificazione delle aree a pericolosità e rischio dei Piani stralcio di Assetto Idrogeologico;

Vista la nota prot. MiTE n. 0092164 del 25.07.2022 – UDCM 0017341 del 22.07.2022, acquisita al protocollo dell'Autorità di Distretto dell'Appennino Meridionale con il n. 20242 del 25.07.2022, con la quale il Ministro della Transizione Ecologica incarica la dott.ssa Vera Corbelli, nelle more dell'adozione del decreto di nomina, di svolgere provvisoriamente le funzioni di Segretario Generale;

Visto il D.P.C.M. del 25 agosto 2022, registrato alla Corte dei Conti in data 22 settembre 2022, al n. 2353, di conferma, a decorrere dal 14.07.2022, quale Segretario Generale dell'Autorità di Bacino Distrettuale dell'Appennino Meridionale della dott.ssa Vera Corbelli;

Vista la delibera n. 1.1 con la quale la Conferenza Operativa, nella seduta del 05/10/2022, ha espresso parere favorevole, ai sensi dell'art. 7 dello Statuto dell'Autorità di Bacino Distrettuale dell'Appennino Meridionale approvato con D.I. n. 52 del 26.02.2018, tra gli altri sulla modifica definitiva della perimetrazione/classificazione delle aree di attenzione/rischio di frana del PsAI-rf, dell'ex Autorità di Bacino Nazionale dei fiumi Liri-Garigliano e Volturno relativamente *al Comune di Presenzano (CE) - Loc. Masseria Quercia*;

Ritenuto di dover procedere, sulla base di quanto sopra esposto, all'assunzione del presente atto.

Tutto quanto visto e considerato,

DECRETA

Le premesse costituiscono parte integrante del presente atto.

1. Di approvare, ai sensi dell'art. 68 comma 4 – bis del D.Lgs 152/2006 e s.m.i., la modifica della perimetrazione e/o classificazione delle aree di attenzione/rischio del Piano Stralcio per l'Assetto Idrogeologico – Rischio frana dell'ex Autorità di Bacino Nazionale dei fiumi Liri-Garigliano e Volturno, relativamente *al Comune di Presenzano (CE) - Loc. Masseria Quercia*, così come riportata nei seguenti elaborati allegati al presente decreto:
 - *Stralcio della "Carta degli scenari di rischio" contenente la modifica alla perimetrazione delle aree a rischio/attenzione per il settore di territorio interessato.*
2. Il presente decreto è pubblicato Bollettino Ufficiale della Regione Lazio; lo stesso, unitamente agli allegati, è inoltre pubblicato sul sito istituzionale dell'Autorità di Bacino Distrettuale dell'Appennino Meridionale (www.distrettoappenninomeridionale.it), nella home page Sezione PAI - Modifiche e Varianti, sottosezioni Modifiche al PAI/Approvazione modifiche al PAI (decreti di approvazione commi

UV



Autorità di Bacino Distrettuale dell'Appennino Meridionale

4 bis e 4 ter, art. 68, D.Lgs. 152/2006), e nella sezione Amministrazione Trasparente, sottosezioni Provvedimenti/Provvedimenti Segretario Generale, depositato e consultabile presso l'Autorità di Bacino Distrettuale dell'Appennino Meridionale – Sede Caserta.

3. Il presente decreto entra in vigore il giorno successivo a quello della sua pubblicazione nel Bollettino Ufficiale della Regione Lazio.
4. Dell'approvazione di cui al presente Decreto verrà data comunicazione alla Conferenza Istituzionale Permanente (CIP) nella prima seduta utile, alla Regione Lazio, alla Amministrazione Provinciale di Frosinone ed all' Amministrazione comunale di Presenzano (CE).

Il Segretario Generale
Dott.ssa Geol. Vera Corbelli

VC



Autorità di Bacino Distrettuale dell'Appennino Meridionale

PIANO STRALCIO PER L'ASSETTO IDROGEOLOGICO — RISCHIO DI FRANA (PsAI-rf)

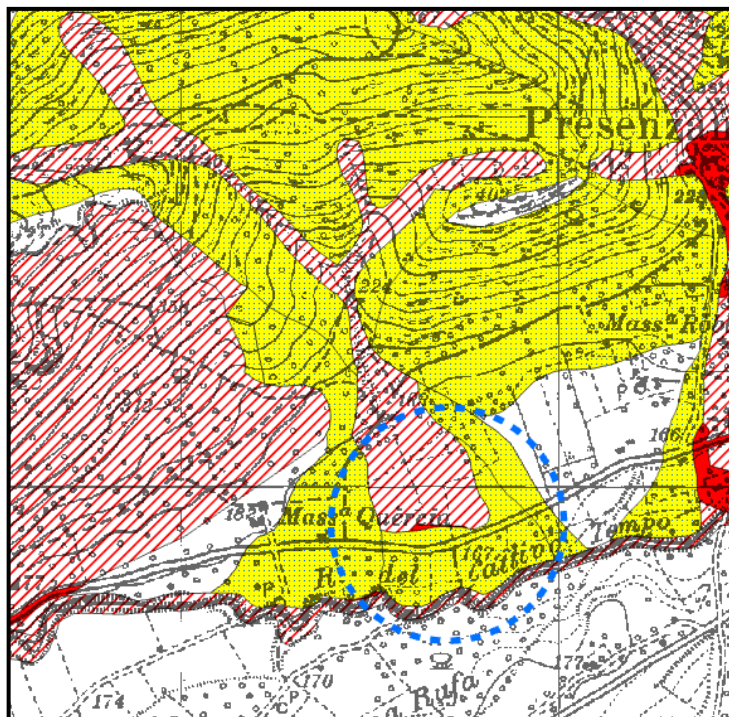
Modifica ai sensi dell'art. 29 N.A.M.S














(ex Autorità di Bacino Nazionale dei Fiumi Liri-Garigliano e Volturno)

COMUNE DI PRENZANO (CE) – LOC. MASSERIA QUERCIA

prot. comune 1464/2022 - prot. DAM 8365/2022

PROPOSTA DI MODIFICA - STRALCIO CARTA DEGLI SCENARI DI RISCHIO



-  **AREA A RISCHIO MOLTO ELEVATO - R4**
Nella quale per il livello di rischio presente, sono possibili la perdita di vite umane e lesioni gravi alle persone, danni gravi agli edifici, alle infrastrutture e al patrimonio ambientale, la distruzione di attività socio-economiche.
(* Aree a rischio molto elevato ricadenti in zone a Parco)
-  **AREA A RISCHIO ELEVATO - R3**
Nella quale per il livello di rischio presente, sono possibili problemi per l'incolumità delle persone, danni funzionali agli edifici e alle infrastrutture con conseguente inagibilità degli stessi, la interruzione di funzionalità delle attività socio-economiche e danni rilevanti al patrimonio ambientale.
-  **AREA A RISCHIO MEDIO - R2**
Nella quale per il livello di rischio presente sono possibili danni minori agli edifici, alle infrastrutture e al patrimonio ambientale che non pregiudicano l'incolumità delle persone, l'agibilità degli edifici e la funzionalità delle attività economiche.
-  **AREA A RISCHIO MODERATO - R1**
Nella quale per il livello di rischio presente i danni sociali, economici e al patrimonio ambientale sono marginali.
-  **AREA DI ALTA ATTENZIONE - A4**
Area non urbanizzata, potenzialmente interessata da fenomeni di innesco, transito ed invasione di frana a massima intensità attesa alta.
-  **AREA DI MEDIO - ALTA ATTENZIONE - A3**
Area non urbanizzata, ricadente all'interno di una frana attiva a massima intensità attesa media o di una frana quiescente della medesima intensità in un'area classificata ad alto grado di sismicità.
-  **AREA DI MEDIA ATTENZIONE - A2**
Area non urbanizzata, ricadente all'interno di una frana quiescente, a massima intensità attesa media.
-  **AREA DI MODERATA ATTENZIONE - A1**
Area non urbanizzata, ricadente all'interno di una frana a massima intensità attesa bassa.
-  **AREA A RISCHIO POTENZIALMENTE ALTO - RPa**
Area nella quale il livello di rischio, potenzialmente alto, può essere definito solo a seguito di indagini e studi a scala di maggior dettaglio.
-  **AREA DI ATTENZIONE POTENZIALMENTE ALTA - APa**
Area non urbanizzata, nella quale il livello di attenzione, potenzialmente alto, può essere definito solo a seguito di indagini e studi a scala di maggiore dettaglio.
-  **AREA A RISCHIO POTENZIALMENTE BASSO R Pb**
Area nella quale l'esclusione di un qualsiasi livello di rischio, potenzialmente basso, è subordinata allo svolgimento di indagini e studi a scala di maggior dettaglio.
-  **AREA DI ATTENZIONE POTENZIALMENTE BASSA - APb**
Area nella quale l'esclusione di un qualsiasi livello di attenzione, potenzialmente basso, è subordinata allo svolgimento di indagini e studi a scala di maggior dettaglio.
-  **Area di possibile ampliamento dei fenomeni franosi cartografati all'interno, ovvero di fenomeni di primo distacco, per la quale si rimanda al D.M. LL.PP. 11/3/88 - C1**
1.5. Nella area a destra della foto, quando non è individuato rischio di innesco, si riferisce, fino al possibile ampliamento che essere sotto l'area di cartografia principale di riferimento, gli scavi di cura geotecnica.
-  **Area di versante nella quale non è stato riconosciuto un livello di rischio o di attenzione significativo (applicazione D.M. LL.PP 11/3/88) - C2**
-  **AREA DI MODIFICA**

LOV